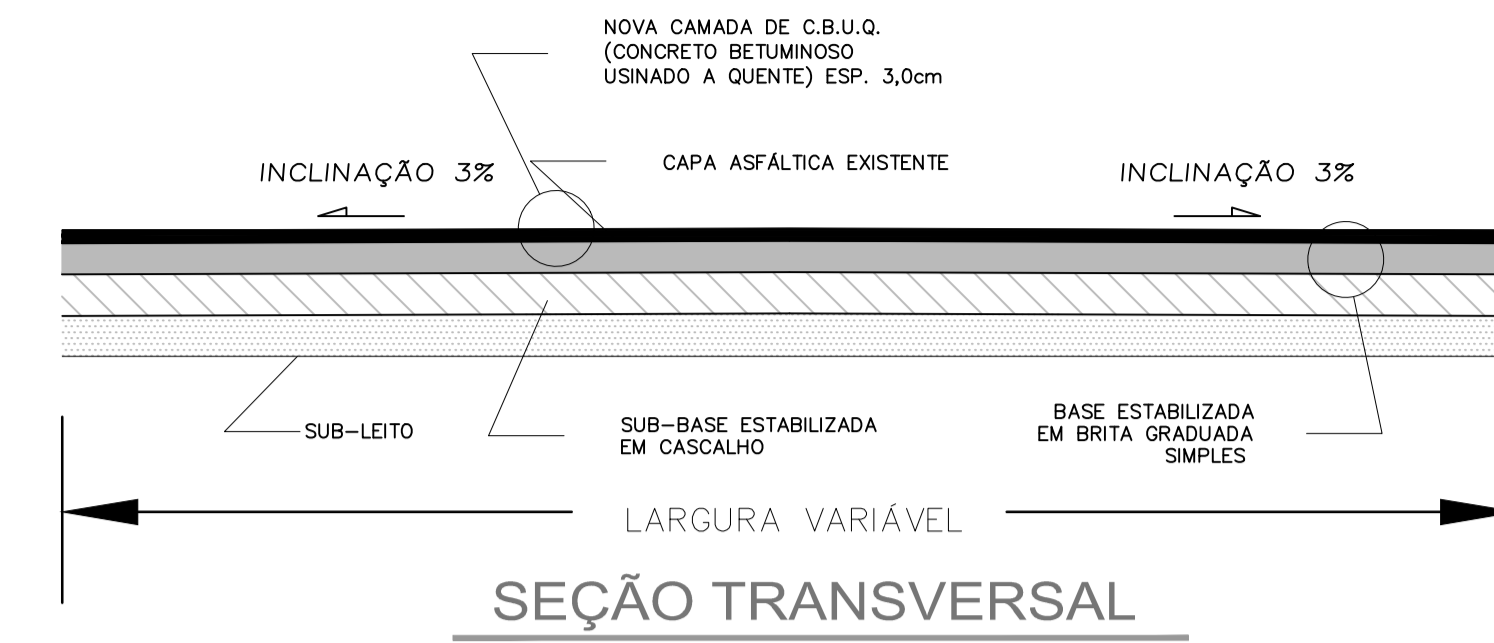


PAVIMENTAÇÃO ASFÁLTICA


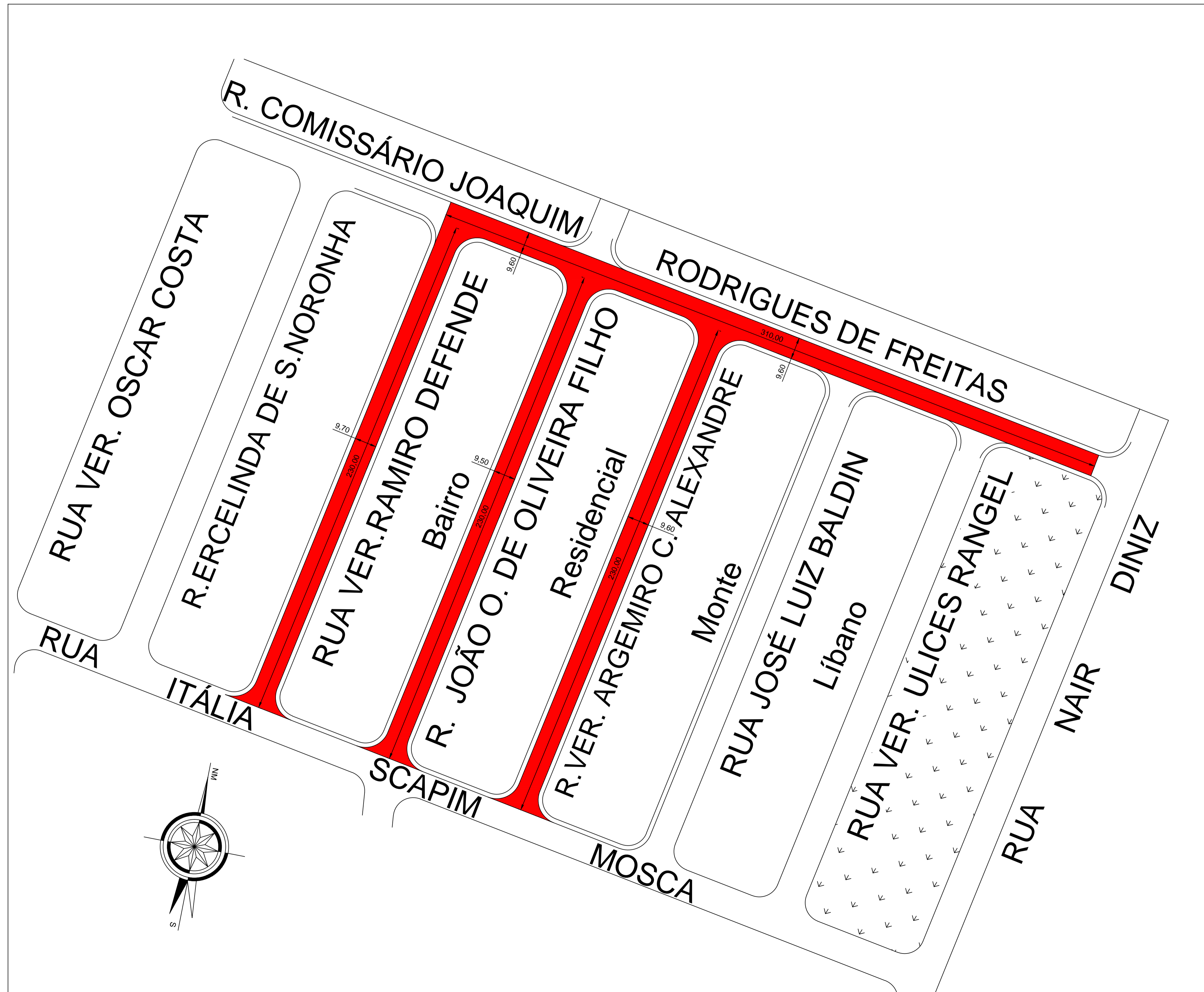


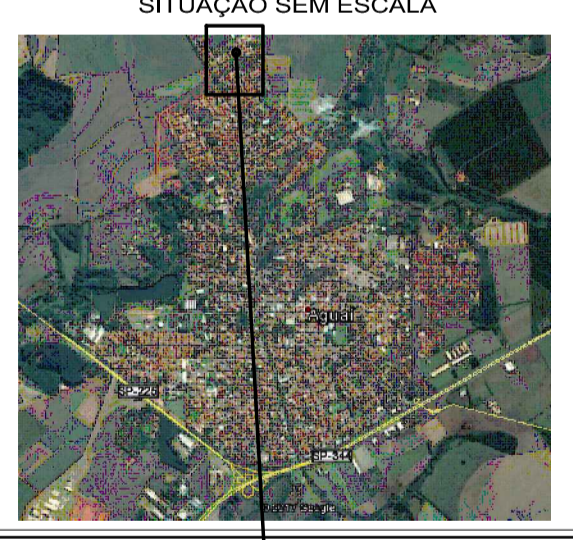
RECAPEAMENTO RES. MONTE LÍBANO

 Trechos para recapeamento

1. Rua Com. Joaquim Rodrigues de Freitas
2.976 m²
2. Rua Ver. Ramiro Defende
2.231 m²
3. Rua João O. de Oliveira Filho
2.185 m²
4. Rua Ver. Argemiro C. Alexandre
2.208 m²
5. Esquinas - Trechos Curvilíneos
192 m²

Total: 9.792 m²



MAPA RECAPEAMENTO RESID. MONTE LÍBANO	FOLHA 02/03 A1
<p>OBRA : RECAPEAMENTO E SINALIZAÇÃO VIÁRIA RESIDENCIAL MONTE LÍBANO</p> <p>LOCAL : RUA COMISSÁRIO RODRIGUES FREITAS, RUA VER. RAMIRO DEFENDE, RUA JOÃO O. OLIVEIRA FILHO, RUA VER. ARGEMIRO C. ALEXANDRE</p> <p>PROPRIETÁRIO : "O MUNICÍPIO DE AGUAI - SÃO PAULO"</p> <p>MUNICÍPIO : AGUAI - ESTADO DE SÃO PAULO</p> <p>ESCALA : 1:1.000</p>	
<p>SITUAÇÃO SEM ESCALA</p>  <p style="text-align: center; font-size: small;">local</p>	<p style="font-size: x-small;">SECRETÁRIO MUNICIPAL DE PLANEJAMENTO, SERVIÇOS URBANOS E MEIO AMBIENTE ARQ. DANIEL GARCIA COBRA MONTEIRO</p> <p style="font-size: x-small;">GERENTE DE SEÇÃO I - SECRET. MUNICIP. DE PLANEJ. LEONAM CUSTÓDIO COSTA ENGENHEIRO CIVIL, CREA-SP 50633492/7</p> <p style="font-size: x-small;">ARQUIVO :</p>